

ÚZEMNÝ PLÁN OBCE SEKULE

Zmeny a doplnky č. 1/2019 november 2019




PERSPEKTÍVNE POUŽITIE POĽNOHOSPODÁRSKEJ
A LESNEJ PÓDY NA INÉ ÚČELY

1:5 000

8

Obstarávateľ: Obec Sekule
Spracovateľ: AUREX spol.s r.o.
Hlavný riešiteľ: Ing. arch. Ľubomír Klaučo
Zodpovedný riešiteľ: Mgr. Pavol Minarových



-  hranica záberov blokov so zmenou funkčného využitia
-  Z-4 označenie záberu v ZaD č. 1/2019
-  Z-7 označenie zmeny funkcie záberu v ZaD č. 1/2019

